

Ce document vous propose
une vue générale de la Voie Verte.
Sur la carte, sont notés
des informations pratiques
facilitant l'accès au parcours.



PARTHENAY-BRESSUIRE

Vous découvrirez notamment le long de la Voie Verte :

- le bois du Theil ;
- la gare de Fénerly, ses abords de pierrées ;
- les chaos granitiques appelés chérons ;
- le château de la Chenullière ;
- les affleurements schisteux au lieu dit « La Blatière » ;
- le viaduc de Chanteloup ;
- les barrières de Bocage et de Gâtine.

Bonne randonnée...

- ... et n'oubliez pas que vous n'êtes pas seul à emprunter la Voie Verte.
... afin d'assurer une cohabitation harmonieuse entre les différents usagers,
une utilisation confortable en toute sécurité et respectueuse
de l'environnement, nous vous invitons à suivre quelques recommandations :
- modérez votre vitesse (surtout à la rencontre des autres usagers) ;
 - le galop est interdit et la pratique de l'attelage uniquement dans le cadre
de manifestations spécifiques ;
 - restez particulièrement vigilants aux intersections ;
 - ne pénétrez pas sur les propriétés privées ;
 - respectez et préservez les infrastructures et les installations ;
 - soyez l'invité discret et attentif de la nature en évitant de déranger la faune locale ;

Extrait du règlement d'usage :

La Voie Verte est exclusivement réservée : aux véhicules non motorisés (vélos, VTT, VTC...),
aux randonneurs pédestres, équestres, aux personnes à mobilité réduite
(aménagement en site propre) ;
cette voie est soumise aux règles du Code de la Route matérialisé par des panneaux
de signalisation réglementaires (Articles R110-2, R412-7 et R417-10).
Aucune dérogation ne sera accordée aux engins motorisés (pour la circulation
et le stationnement) autres que les véhicules de secours, de service et d'entretien.

Rando
en Deux-Sèvres



PARTHENAY-BRESSUIRE

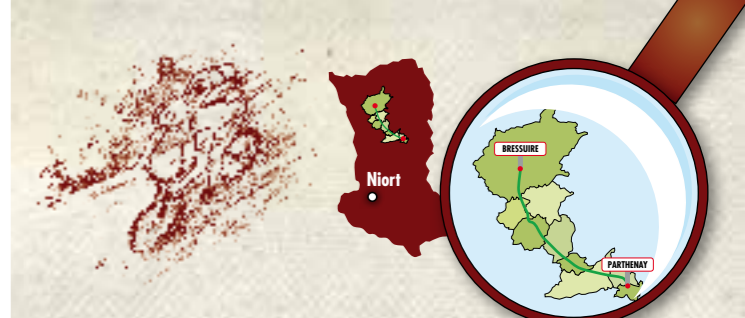
La Voie
verte

La deuxième vie
de l'ancienne ligne ferroviaire
Parthenay-Bressuire,
trait d'union entre deux Pays,
Gâtine secrète et
Bocage bressuirais.

Départs : Parthenay, Fénerly,
La Chapelle Saint-Laurent, Bressuire

Distance : 30 km

Rando
en Deux-Sèvres



Empruntant le tracé de l'ancienne ligne SNCF
Parthenay-Bressuire, sur **une trentaine
de kilomètres**, la Voie Verte vous invite
à découvrir d'anciennes gares, des **maisons
de gardes-barrières**, des **ponceaux**,
des **ponts-rails**, témoins d'une récente
activité ferroviaire.

À l'écart des voitures, à pied, en vélo, à cheval,
en poussette ou en fauteuil, en famille ou
entre amis, au gré de chacun, **Pays de Gâtine
et Bocage bressuirais** vous ouvrent
les portes de leurs secrets.



Parthenay-Bressuire

BRESSUIRE



La Rainette arboricole

Elle a la particularité de pouvoir grimper dans la végétation et de changer de couleur avec son milieu.



La Rosalie des Alpes

D'une livrée bleu cendré parsemée de taches noires, la Rosalie des Alpes se rencontre sur les arbres feuillus morts ou sénescents. Ses larves participent activement au recyclage du bois mort.



La Jacinthe des Bois

Le long du sentier, au bord des bois ou des talus, cette petite plante odorante égayera vos randonnées. La Jacinthe des Bois forme des colonies assez importantes et peut facilement être reconnue à ses petites fleurs bleu mauve en cloches allongées, formant des grappes inclinées.



Le Bruant jaune

Prudent sans être vraiment farouche, le Bruant jaune ne tarde pas à s'envoler pour aller se percher à la cime d'un arbre. De là-haut, il émet un son bref, repris cinq à huit fois, se terminant par un son plus grave, traînant. Sa tête jaune caractéristique est bien visible, de loin, dans le soleil.



La Pipistrelle commune

En été, au crépuscule, il n'est pas rare de pouvoir distinguer une gracieuse silhouette furtive. Il est l'heure pour la Pipistrelle commune d'aller se nourrir d'insectes après un repos en journée souvent dans des constructions humaines.



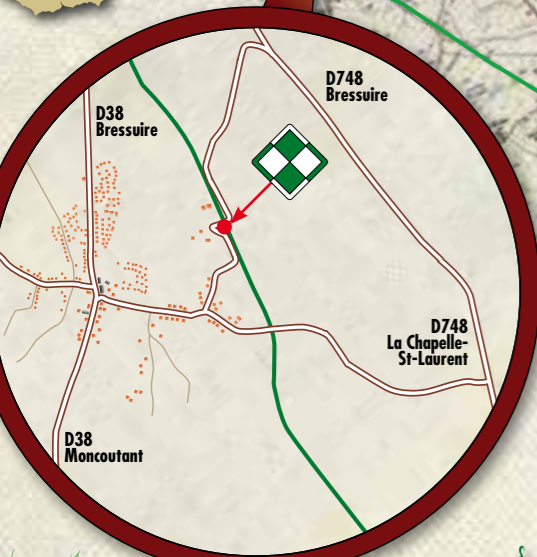
Un dépliant sur la faune rencontrée sur la Voie Verte.



Édité par le Conseil général des Deux-Sèvres et disponible dans les Offices de Tourisme, ce guide vous accompagnera en balade sur la Voie Verte pour vous faire découvrir des richesses cachées.



TERVES MONLAIGNE

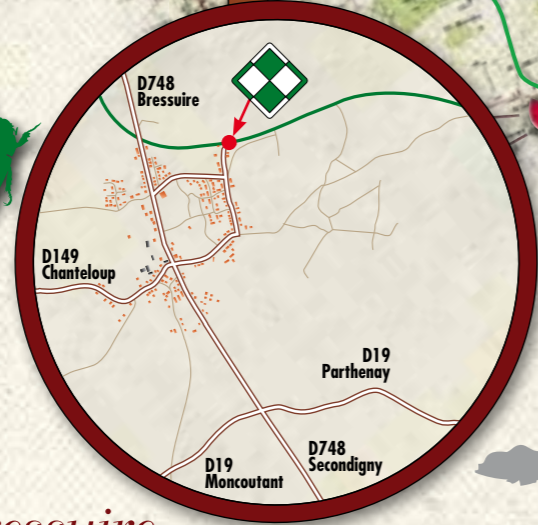


La Rétière



LA CHAPELLE ST-LAURENT

Gare

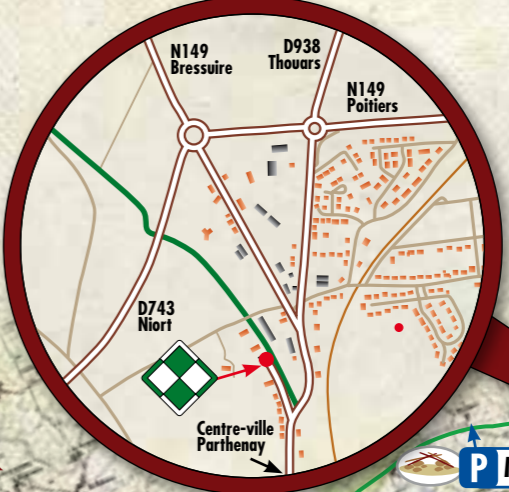


La Couaillère



FÉNERY

Gare



Montplaisir

CHÂTILLON IMPASSE BEAUSOLEIL

PARTHENAY

La Voie Verte

Parthenay-Bressuire

LÉGENDES

- DÉPART
- PARKING
- POINT DE VUE
- PIQUE-NIQUE
- GARE
- HALTE RANDONNEURS
- ABRIS FAUNE
- PASSAGE À NIVEAU
- TOILETTES SÈCHES